

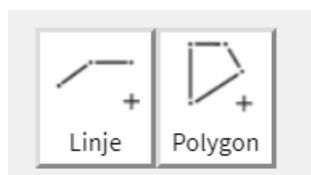
## Skograpport

Lover, forskrifter og Norsk PEFC Skogstandard krever at det finnes en oversikt over miljøverdier når det planlegges å utføre skogtiltak som hogst, veibygging, markberedning og planting. I Skogportalen i karttjeneste Kilden, sammenstilles relevant miljøinformasjon som er tilpasset behovene til både skognæringen og offentlig forvaltning. Dette er miljøinformasjon som også er nyttig ved kontroller eller sertifisering av skog.

Skograpporten i Kilden gir deg en enkel oversikt over de miljøverdiene man må ta hensyn til i henhold til lover, forskrifter og PEFC. Skograpport er tilgjengelig i Verktøy-menyen i Skogportalen.



Skograpport er et verktøy som gir deg mulighet til å generere en rapport med kart, arealtall og antall forekomster for utvalgte miljøtema langs en trase eller i et område.

Zoom inn til ønsket område i kartet, og velg så om du vil begynne å tegne en linje eller et polygon. Tegnet område kan ikke være større enn maks 30 km<sup>2</sup>. Det blir gitt beskjed hvis man overskrider dette, slik at analysen ikke skal bli for stor og ta for lang tid.

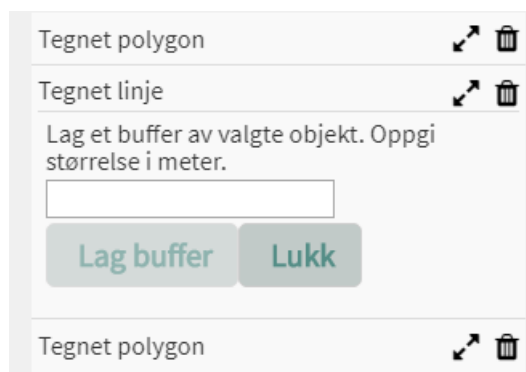


Klikk, dra og dobbeltklikk for å avslutte. Alle registreringene listes fortløpende opp i menyen, under linje/polygon-knappene. Fra listen kan registreringene bufres hvis det er ønskelig, eller eventuelt slettes. Det du tegner blir markert med rødt i kartet. Det er mulig å tegne flere linjer og polygoner, slik at analyse gjøres i en kjøring og resultatet samles i en felles rapport.



Trykk  for å bufre og  for å slette

Når man skal bufre en linje eller et polygon, oppgir man selv størrelse på bufferen i meter. Trykk så på «Lag buffer» og den blir synlig som en lys grønn linje i kartet.



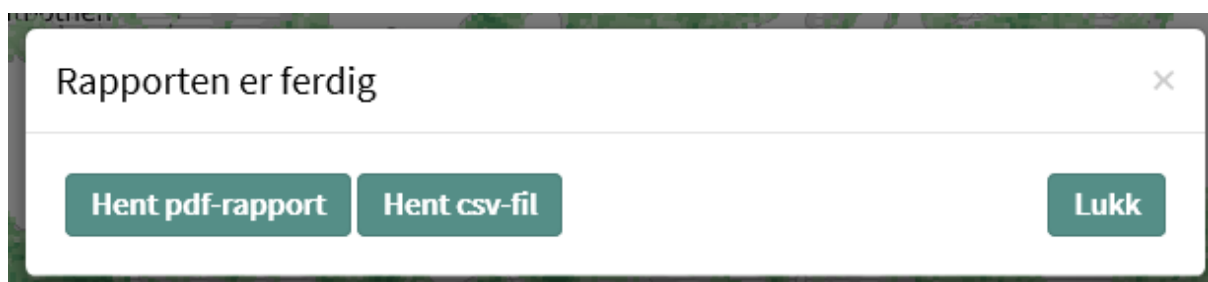
Når alle ønskede områder/traseer er avmerket i kartet og eventuelt bufret, velges de karttema man ønsker inkludert i rapporten. I utgangspunktene er alle tema unntatt Skogressurskartet valgt, men man kan hake vekk de man eventuelt ikke har behov for i rapporten.

- Utvalgte livsmiljø (MiS)
- Nøkkelbiotop
- Naturtyper i skog
- Naturtyper utenfor skog
- Arter i skog
- Arter utenfor skog
- Kulturminner
- Markslag (AR5) 13 klasser
- Bonitet/hogstklasse fordelt på areal
- Skogressurskart (SR16) - volum

Lag rapport

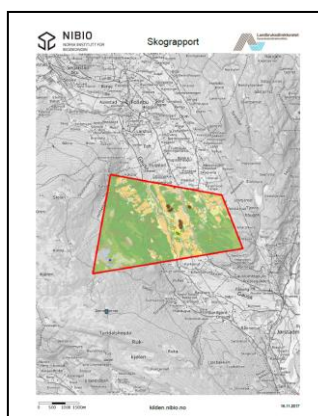
Så trykker man «Lag rapport» for å starte analysen.

Det kan ta litt tid, og man får klar beskjed når rapporten er klar for å hentes opp.



Rapporten gir en enkel oppstilling av et område av gangen, med forekomster i dekar (daa), med kart over området og tegnforklaring til valgte tema.

Rapporten åpnes som en pdf, som man da kan velge å lagre og/eller skrive ut, eller som csv for videre bearbeiding av data.



Statistikk på utvalgt område: 1327,00 daa									
Utvalgte Ekvivalenter									
All naturtypearter		Her-ved-forekomster		Alle-forekomster					
0 daa	0 daa	0 daa	0 daa	0 daa	0 daa	0 daa	0 daa	0 daa	0 daa
Markslag (AR5) 13 klasser (daa)									
Markslag	Antall	Antall	Antall	Antall	Antall	Antall	Antall	Antall	Antall
0001	2077	952,00	765,00	1474,00	95,00	100,00	101,00	102,00	103,00

Det kan kjøres analyse mot følgende tema:

Utvalgte livsmiljø (MIS)	<a href="https://www.landbruksdirektoratet.no/no/eiendom-og-skog/skog-og-miljoregistreringer/skogportalen/skogbruksplan#utvalgte-livsmiljoe">https://www.landbruksdirektoratet.no/no/eiendom-og-skog/skog-og-miljoregistreringer/skogportalen/skogbruksplan#utvalgte-livsmiljoe</a>
Nøkkelbiotop	<a href="https://www.landbruksdirektoratet.no/no/eiendom-og-skog/skog-og-miljoregistreringer/skogportalen/skogbruksplan#noekkelbiotop">https://www.landbruksdirektoratet.no/no/eiendom-og-skog/skog-og-miljoregistreringer/skogportalen/skogbruksplan#noekkelbiotop</a>
Naturtyper i skog	<a href="https://www.landbruksdirektoratet.no/no/eiendom-og-skog/skog-og-miljoregistreringer/skogportalen/naturtyper">https://www.landbruksdirektoratet.no/no/eiendom-og-skog/skog-og-miljoregistreringer/skogportalen/naturtyper</a>
Naturtyper utenfor skog	<a href="https://www.landbruksdirektoratet.no/no/eiendom-og-skog/skog-og-miljoregistreringer/skogportalen/naturtyper">https://www.landbruksdirektoratet.no/no/eiendom-og-skog/skog-og-miljoregistreringer/skogportalen/naturtyper</a>
Arter i skog	<a href="https://www.landbruksdirektoratet.no/no/eiendom-og-skog/skog-og-miljoregistreringer/skogportalen/arter">https://www.landbruksdirektoratet.no/no/eiendom-og-skog/skog-og-miljoregistreringer/skogportalen/arter</a>
Arter utenfor skog	<a href="https://www.landbruksdirektoratet.no/no/eiendom-og-skog/skog-og-miljoregistreringer/skogportalen/arter">https://www.landbruksdirektoratet.no/no/eiendom-og-skog/skog-og-miljoregistreringer/skogportalen/arter</a>
Markslag (AR5) 13 klasser	<a href="https://www.nibio.no/tema/jord/arealressurser/arealressurskart-ar5/ar5-13-klasser">https://www.nibio.no/tema/jord/arealressurser/arealressurskart-ar5/ar5-13-klasser</a>
Bonitet/hogstklasse fordelt på areal	<a href="https://www.landbruksdirektoratet.no/no/eiendom-og-skog/skog-og-miljoregistreringer/skogbruksplanlegging#om-skogbruksplanlegging">https://www.landbruksdirektoratet.no/no/eiendom-og-skog/skog-og-miljoregistreringer/skogbruksplanlegging#om-skogbruksplanlegging</a>
Kulturminner	<a href="https://www.landbruksdirektoratet.no/no/eiendom-og-skog/skog-og-miljoregistreringer/skogportalen/kulturminner">https://www.landbruksdirektoratet.no/no/eiendom-og-skog/skog-og-miljoregistreringer/skogportalen/kulturminner</a>
SR16	<a href="https://www.nibio.no/tema/skog/kart-over-skogressurser/skogressurskart-sr16">https://www.nibio.no/tema/skog/kart-over-skogressurser/skogressurskart-sr16</a>

Du behøver ikke velge disse som karttema i Kilden på forhånd for å få dem med i rapporten. De vises uansett i kartet i rapporten, innenfor tegnet polygon/bufret linje og med Kartverkets svart-hvitt kart i bakgrunnen. Ønskes annet kart, med for eksempel med ortofoto eller andre karttema i bakgrunnen, må dette lages separat via den vanlige utskriftsmenyen i Kilden.

### Kvalitet

NIBIO er fagansvarlig for AR5 og ansvarlig for gjennomføring av periodisk ajourhold av AR5. Vi utfører ingen form for kvalitetskontroll av de andre datasettene som vises i Skograpporten, og har ikke ansvar for kvaliteten eller ajourhold av disse.

Det er tilgjengelig informasjon om de ulike datasettene, kvalitet og leverandører via stjerne- og i-knapp etter temanavn i kartlagslista i Skogportalen.