











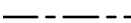



































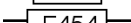





























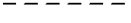









TEGNFORKLARING

ØKONOMISK KARTVERK

	Satellitt og Trekantpunkt		Bolighus, omriss/symbol		Anna jordekt fastmark
	Riksgrense		Annet bygg, omriss/symbol		Fulldyrka jord
	Fylkesgrense		Overbygg		Overflatedyrka jord
	Kommunegrense		Silo, Tank, Pipe		Gjødsla beite
	Nasjonalpark o.l.		Høyspentlinje		Barskog
	Eiendomsgrense		Ruin		Blandingskog
	Grensebolt, Grensekors		Vann, elver, bekker		Lauvskog
	Grenserøys, Grensepunkt		Grense langs bekk og sti		Grunnlendt mark
	Servittutgrense		Grense langs privat veg		Fjell i dagen
	Markslagsgrense		Grense langs traktorveg		Myr
	Arealtilstandsgrense		Steingjerde		Lettbrukt areal
	Matrikkelnummer		Støyskjerm		Mindre lettbrukt areal
	Grense mellom områder med ulik nøyaktighet og detaljeringsgrad		Forminne		Svært høg/høg bonitet
	21/13		Merkesøyle		Middels/lav bonitet
	E 6		Merkesøyle m/viser		Impediment
	R 30		Høydekurve 25 m		Skogbonitet, H40
	F 454		Høydekurve 5 m		Blokkrik dyrkingsjord
	Kommunal veg		Usikker høydekurve		Svært blokkrik dyrkingsjord
	Privat veg		Kolle, forsenkning, høydepunkt		Sjødrenerert dyrkingsjord
	Gang og sykkelveg		Forsenkningskurve		Tørkesvak dyrkingsjord
	Veg i tunell		Bauta		Dyrka myr
	Traktorveg		Trapp		Vassjuk skogsmark
	Sti		Dam		Feil bartreslag
	Jernbane		Rørgate		Tvilsom skogreisningsmark
	Jernbane i tunell		Flytebr., Fiskeoppdrett		Lite omdanna torv, øvre og nedre lag
	Fergestrekning		Antennemast		Middels omdanna torv, øvre og nedre lag
	Vegkant der den er kartlagt		Lykt		Sterkt omdanna torv, øvre og nedre lag
	Taubaner		Gravplass		Grunn/dyp myr
			Hage, park		Nøysom/ikke nøysom vegetasjon



STATENS KARTVERK ©

Grensene på kartet er ikke rettsgyldige
Ekvidistanse 5 meter